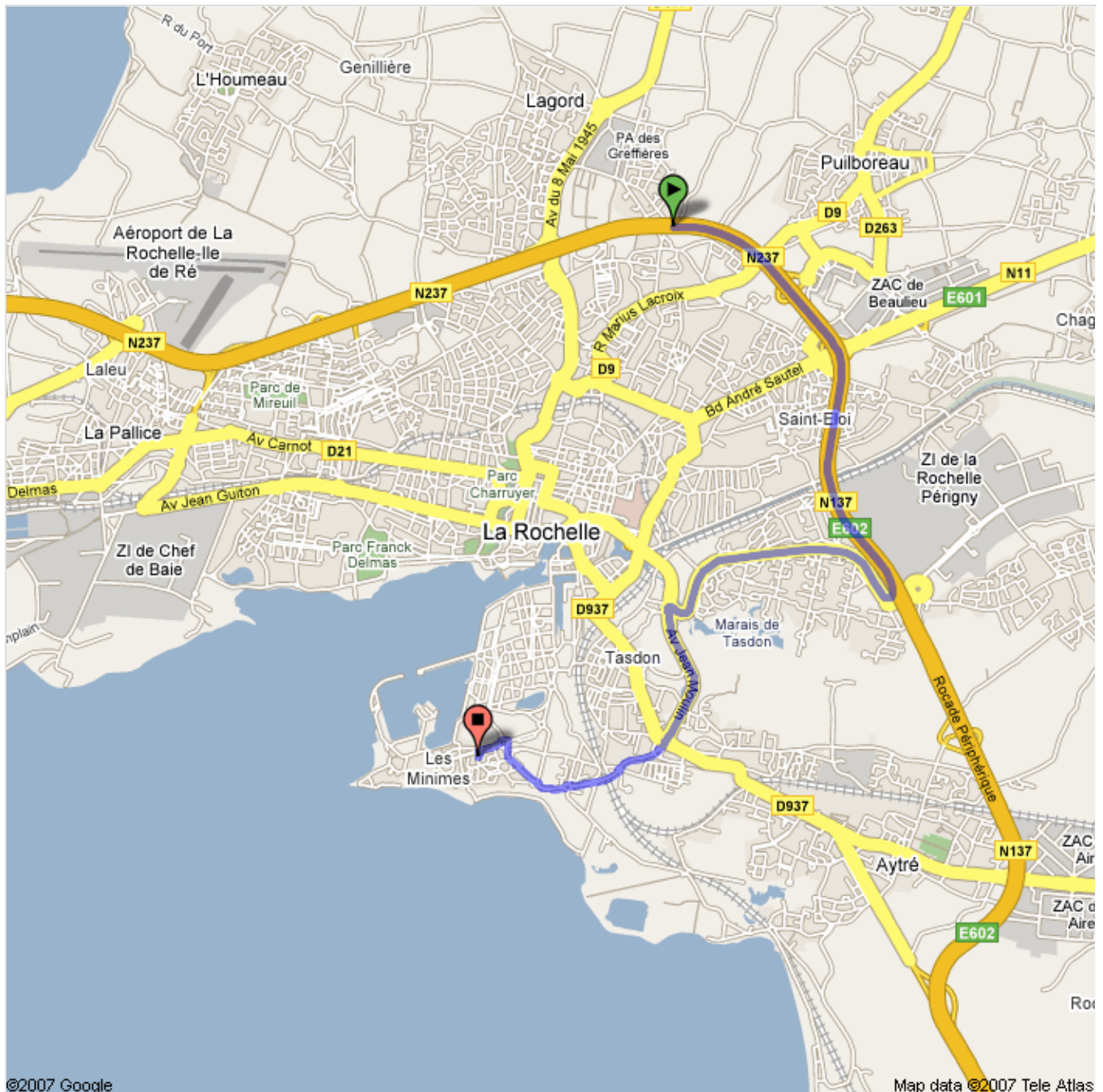


Départ **N237**


Arrivée **Rue Alfred Kastler**
Alfred Kastler

Distance **9,9 km – environ 14 minutes**



N237

En voiture : 9,9 km – environ 14 minutes

- | | |
|---|---------------------|
| 1. Prendre la direction est sur N237 | 2,2 km
2 minutes |
| 2. Continuer sur N137 | 1,7 km
1 minute |
| 3. Prendre la sortie D108 en direction de Périgny | 0,2 km |
| 4. Au rond-point, prendre la 1ère sortie sur Avenue Jean-Paul Sartre/D108
Continuer de suivre Avenue Jean-Paul Sartre | 2,3 km
3 minutes |
| 5. Au rond-point, prendre la 4e sortie sur Avenue Jean Moulin
Traverser le rond-point | 1,8 km
3 minutes |
| 6. Au rond-point, prendre la 2ème sortie sur Boulevard de la République | 45 m |
| 7. Continuer sur Avenue de la République | 0,2 km |
| 8. Continuer sur Boulevard de la République
Traverser 2 ronds-points | 1,0 km
2 minutes |
| 9. Au rond-point Rond-Point de l'Europe , prendre la 3ème sortie sur Avenue Marillac | 0,3 km |
|  10. Tourner à gauche sur Rue Alfred Kastler | 60 m |

Rue Alfred Kastler Rue Alfred Kastler

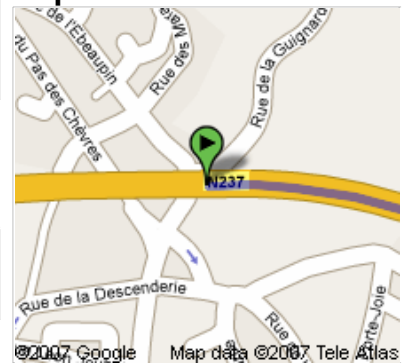
Cet itinéraire vous est proposé uniquement à titre indicatif et tient compte des conditions normales du trafic. Il est possible que des travaux, les conditions de circulation ou d'autres circonstances changent les résultats proposés.

Données cartographiques ©2007 Tele Atlas

Aperçu



Départ



Arrivée



Données cartographiques ©2007
Tele Atlas