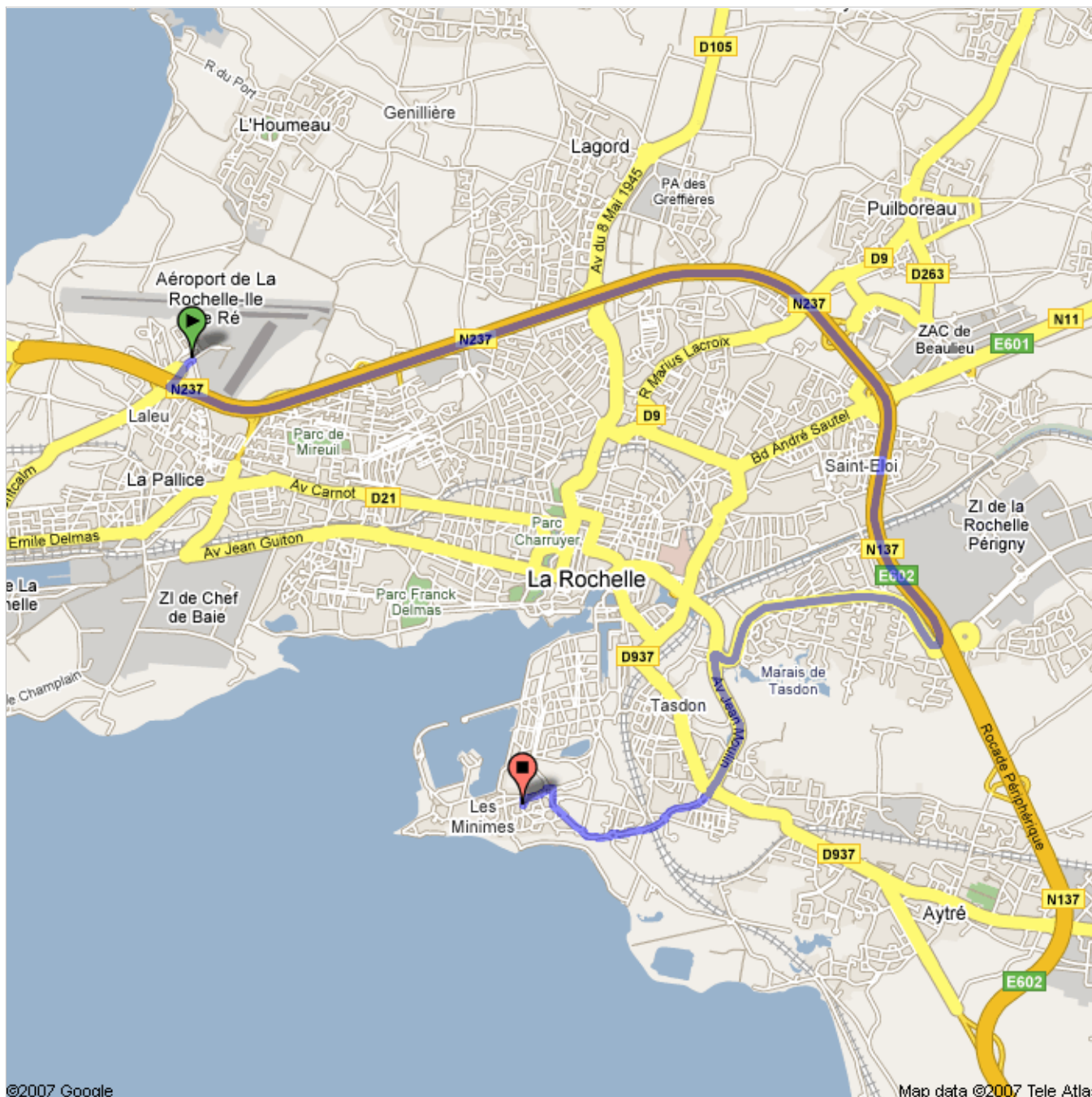





Départ **Rue du Jura**
17000 La Rochelle
Arrivée **Rue Alfred Kastler**
Distance **15,1 km – environ 20**
minutes, jusqu'à 25
minutes en cas de forte
circulation



Rue du Jura 17000 La Rochelle

En voiture : 15,1 km – environ 20 minutes, jusqu'à 25 minutes en cas de forte circulation

1. Prendre la direction sud-ouest sur Rue du Jura vers Rue de Béthencourt	50 m
 2. Tourner légèrement à gauche sur Rue de Béthencourt	0,3 km 2 minutes
 3. Tourner à gauche pour rejoindre N237	7,1 km 6 minutes
4. Continuer sur N137	1,7 km 1 minute
5. Prendre la sortie D108 en direction de Périgny	0,2 km
6. Au rond-point, prendre la 1ère sortie sur Avenue Jean-Paul Sartre/D108 Continuer de suivre Avenue Jean-Paul Sartre	2,3 km 3 minutes
7. Au rond-point, prendre la 4e sortie sur Avenue Jean Moulin Traverser le rond-point	1,8 km 3 minutes
8. Au rond-point, prendre la 2ème sortie sur Boulevard de la République	45 m
9. Continuer sur Avenue de la République	0,2 km
10. Continuer sur Boulevard de la République Traverser 2 ronds-points	1,0 km 2 minutes
11. Au rond-point Rond-Point de l'Europe , prendre la 3ème sortie sur Avenue Marillac	0,3 km
 12. Tourner à gauche sur Rue Alfred Kastler	61 m

Rue Alfred Kastler

Cet itinéraire vous est proposé uniquement à titre indicatif et tient compte des conditions normales du trafic. Il est possible que des travaux, les conditions de circulation ou d'autres circonstances changent les résultats proposés.

Données cartographiques ©2007 Tele Atlas

Aperçu



Départ



Arrivée



Données cartographiques ©2007
Tele Atlas